

82-400 Sztum, ul. Mickiewicza 39B
**Zespół Uzgadniania Dokumentacji
Projektowej w Sztumie**

METROPOLIS REMIGIUSZ SMOLIK
NIP: 852-171-01-68
70-240 Szczecin
ul. Narutowicza 12

Wasz znak: - z dnia: 2009.10.16

Wniosek nr 7442-124/2009 z dnia 2009.10.19

OPINIA NR GK ZUDP 7442-124/2009

Na podstawie art. 28 ust.1 ustawy z dnia 17 maja 1989 r. - Prawo geodezyjne i kartograficzne (Dz. U. z 2000 r. Nr 100, poz. 1086 i Nr 120, poz. 1268), § 11 ust 1 rozporządzenia Ministra Rozwoju Regionalnego i Budownictwa z dnia 2 kwietnia 2001 r. w sprawie geodezyjnej ewidencji sieci uzbrojenia terenu oraz zespołów uzgadniania dokumentacji projektowej (Dz. U. z 2001 r. Nr 38, poz. 455) oraz Zarządzenia Starosty Sztumskiego z dnia 25 stycznia 2002 r. Nr 2/2002

UZGADNIA

Projekt zjazdu z drogi wojewódzkiej nr 603 Sztum - Biała Góra

Na posiedzeniu w dniu: 2009.10.20

Lokalizacja obiektu: **Biała Góra, dz.: 198/7, 198/8, 271, 272**

Inwestor realizowanego obiektu: **STAROSTWO POWIATOWE W SZTUMIE**
82-400 Sztum ul. Mickiewicza 31

Projektant: **SMOLIK REMIGIUSZ** Inne upr.: budowlane 18/97
71-027 Szczecin ul. Krzywa 35

UWAGI I ZALECENIA do opinii WG. 7442-124/2009

1. Uzgodnienie zachowuje ważność przez okres 3 lat od dnia wydania.
2. Uzgodnienie traci ważność gdy inwestor lub organ administracji architektoniczno-budowlanej a także organ nadzoru budowlanego powiadomią o utracie ważności, zmianie lub uchyleniu decyzji:
 - o warunkach zabudowy i zagospodarowania terenu wydanej przed dniem 11 lipca 2003 r.,
 - o warunkach zabudowy,
 - o ustaleniu lokalizacji inwestycji celu publicznego,
 - o zatwierdzeniu projektu budowlanego,
 - pozwoleniu na budowę.
3. O wystąpieniu w/w przypadków (pkt 2) inwestor jest zobowiązany zawiadomić bezzwłocznie tutejszy Zespół.

4. Wszystkie odstępstwa od uzgodnionej dokumentacji wymagają dodatkowego uzgodnienia w tutejszym Zespole.
5. Przed wejściem w teren należy uzyskać zgodę właścicieli gruntów na ułożenie przewodów uzbrojenia podziemnego na ich nieruchomościach.
6. Inwestorzy są obowiązani do zapewnienia wyznaczenia przez jednostki uprawnione do wykonywania prac geodezyjnych, usytuowania w terenie obiektów budowlanych wymagających pozwolenia na budowę.
7. Po zrealizowaniu niniejszego obiektu, należy zlecić uprawnionej jednostce wykonawstwa geodezyjnego inwentaryzację powykonawczą (w przypadku przewodów podziemnych przed ich zasypaniem).
8. Integralną część niniejszego uzgodnienia stanowią mapy z uwidocznionym projektem inwestycji.
9. Wszystkie trwałe znaki geodezyjne podlegają ochronie. W przypadku zniszczenia lub uszkodzenia znaków geodezyjnych inwestor na własny koszt zleci ich odtworzenie jednostce wykonawstwa geodezyjnego.

10. Inne uwagi i zalecenia wynikające z protokołu posiedzenia ZUDP:

Bez uwag.

/Przewodniczący Zespołu Uzgadniania
Dokumentacji Projektowej/

Do wiadomości:

1. Wydział Architektury i Budownictwa i Rozwoju
Powiatu Starostwa Powiatowego w Sztumie

Z up. STAROSTY

inż. Krystyna Szczepanek
Geodeta Powiatowy

ZAKRES OPRACOWANIA INWESTYCJI

GRANICE DZIAŁEK

A	X = 6037471.20	Y = 3624442.74
B	X = 6037475.73	Y = 3624445.97
C	X = 6037473.25	Y = 3624449.44
D	X = 6037478.80	Y = 3624461.57
E	X = 6037474.38	Y = 3624467.05
F	X = 6037466.37	Y = 3624449.55
G	X = 6037482.36	Y = 3624463.28
H	X = 6037487.45	Y = 3624474.41
I	X = 6037480.31	Y = 3624477.67
J	X = 6037475.22	Y = 3624466.54

Starostwo Powiatowe w Sztumie
Wydział Geodezji, Kartografii, Katastru
i Gospodarki Nieruchomościami
ZESPÓŁ UZGADNIANIA DOKUMENTACJI
PROJEKTOWEJ
82-400 Sztum, ul. Mickiewicza 39B

PIESZCZYZNIE
Evg. Opat
28.10.2009
(miejscowość i data)
PARKING, PLACE POSTOJOWE

inż. Krystyna Szczepanek
Geodeta Powiatowy

WPUST DESZCZOWY

PROJEKTOWANE POCHYLNIE POPRZECZNE

PROJEKTOWANE POCHYLNIE PODŁUŻNE

PROJEKTOWANE SKARPY

KRAWEŻNIK BETONOWY O ŚWIECLE 12CM

KRAWEŻNIK OBNIZONY O ŚWIETLE 2CM

KRAWEŻNIK WTOPIONY

LINIA ŚCIEKU

(1) - ILOŚĆ KONDYGNACJI

A - PROJEKTOWANY BUDYNEK SANITARIATÓW

B - BOSMAN

C - PROJEKTOWANY HANGAR ZIMOWY

D - PROJEKTOWANA PLATFORMA WIDOKOWA

E - ISTNIEJĄCA ŚLUZA

F - ISTNIEJĄCY PUNKT WIDOKOWY





G- PROJEKTOWANA POCHYLNIA DO WODOWANIA

METROPOLIS
BIURO ARCHITEKTONICZNE

70-240 Szczecin, ul. Narutowicza 12
tel. (091) 434 73 43 fax.(91) 435 19 95
e-mail: info@biurometropolis.pl www.biurometropolis.pl



BIURO PROJEKTOWO-INŻYNIERSKIE sp. z o.o.
ul. JAGIELLOŃSKA 69, 70-382 SZCZECIN
TEL/FAX 091 4624091

PROJEKTANT:	podpis:
arch. Remigiusz Smółk upr. nr 18497-Szczecin specjalność architektoniczna	
SPRAWDZAJĄCY:	podpis:
arch. Małgorzata Grudzińska upr. nr 22204A/2004-Szczecin specjalność architektoniczna	
OPRACOWANIE:	podpis:
mgr inż. arch. Maria Maciejewska	
mjr inż. arch. Tomasz Bak	

Investycja:
BUDOWA PRZYSTANI ŻEGLARSKIEJ W BIAŁEJ GÓRZE
Adres inwestycji (w nawiasach niekwalifikuje numeracja działek w odczyty)
POWIAT SZTUM, OBRĘB BIAŁA GÓRA, GMINA SZTUM DZ. NR 271, 272, 198/7 (198/6), 225/1, 198/2, 198/4 (198/4 i 198/6), 198/6
POWIAT SZTUM, OBRĘB PIEKŁO, GMINA SZTUM-DZ NR 236
POWIAT KWIDZYN, OBRĘB BENOWO, GMINA RYJEWÓ- DZ NR 415
Investor:
POWIAT SZTUMSKI ul. Mickiewicza 31 81-400 Sztum

Temat rysunku:		
PLANSZA ZBIORCZA SIECI		
Bransza:		
ARCHITEKTURA		
Faza:		
PROJEKT BUDOWLANY		
skala:	data:	nr rys.:
1:500	WRZESIEŃ 2009	1

PRAWA AUTORSKIE ZASTRZEŻONE / COPY RIGHTS RESERVED
projekt ten chroniony jest prawem zgodnie z Ustawą o Prawie Autorskim
wszelkie kopiowanie, przetwarzanie, odlegowe i dotychczasowe zezwolenia
bez zgody autora lub niedozwolone i podlega karze